


СОГЛАСОВАНО:

Директор ГКУ КО «Медынское лесничество»
С.И. Шраф
Скрышникова Л.Р.
«01» 10. 2021 года.

УТВЕРЖДАЮ:

Директор по производству ООО «ДСЗ»
М.В. Шраф
«30» сентября 2021 года.

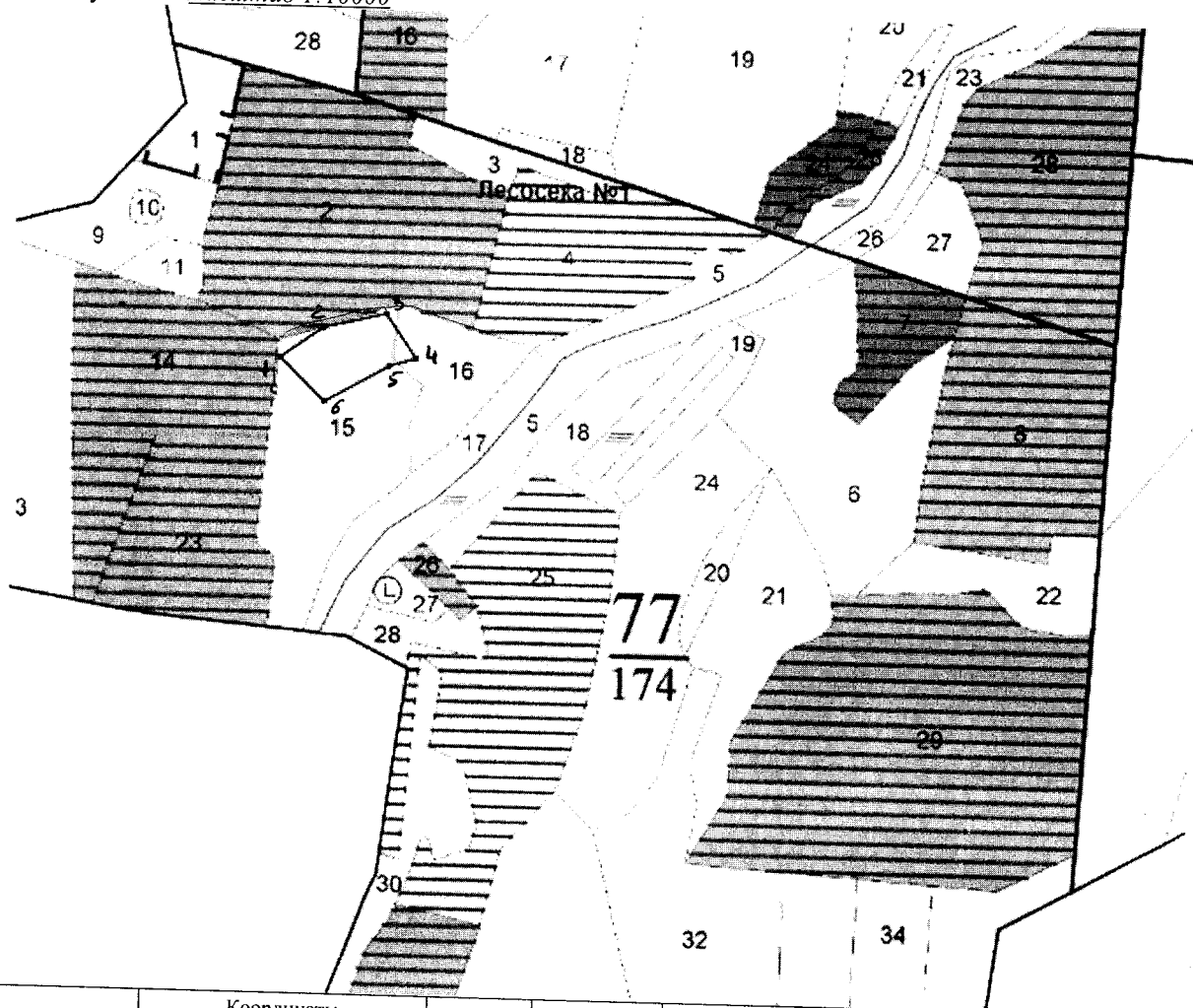


ПРОЕКТ

комбинированного лесовосстановления
на осень 2021 года.

1. Характеристика местоположения лесного участка:

Лесничество – ГКУ КО «Медынское лесничество» Участковое лесничество - Передельское
Номер квартала – 77 Номер выдела – 15 Площадь участка – 1,4га.
План участка масштаб 1:10000



Номера точек	Координаты		Румбы линий	Длина, м	Номера точек	Координаты		Румбы линий	Длина, м
	Широта, °	Долгота, °				Широта, °	Долгота, °		
1 - 2	55.151216	35.737327	СВ, 54°00'	70	4 - 5	55.150638	35.739995	ЮЗ, 72°00'	37
2 - 3	55.151374	35.738392	СВ, 76°00'	86	5 - 6	55.150659	35.739414	ЮЗ, 60°00'	100
3 - 4	55.151263	35.739736	ЮВ, 35°00'	72	6 - 1	55.150531	35.737862	СЗ, 45°00'	83.5

Съёмку произвел *К.С. Калугина* Начальник (технологического-экологического) отдела
ООО «ДСЗ»
Калугина Д.С. 25.09.2021 год

Чертёж выполнил *К.С. Калугина* Начальник(технологического-экологического) отдела
ООО «ДСЗ»
Калугина Д.С. 25.09.2021 год

2. Характеристика лесорастительных условий лесного участка:

Рельеф, гидрологические условия, почва (механический состав, степень влажности)- рельеф равнинный, почва влажная, суглинистая, тип условий местопроизрастания – С3 тип леса – СЛ (сложный).

3. Характеристика площадей лесного участка – вырубка 2019 года (вырубка указать год), гарь (указать год), прогалина, иные не занятые насаждениями или пригодные для лесовосстановления земли)

4. Характеристика вырубки:

Количество пней на единице площади (шт/га) – 373 состояние очистки от порубочных остатков и валежника - удовлетворительное характер и размещение оставленных деревьев и кустарников – отсутствует степень задернения почвы - средняя (слабая, средняя, сильная), степень минерализации почвы - 0% заражение почвы вредителями, вид, шт/га - обследование не требуется, т.к. на территории участка очагов хруща не зарегистрировано

5. Характеристика имеющего подроста и молодняка лесных древесных пород:

Состав пород – жизнеспособный подрост и молодняка главных лесных древесных пород, средний возраст – 15 м, количество подроста по категориям крупности тыс.шт/га-1,5 тыс.шт/га, в том числе по породам- Ель 1,5 тыс. шт.; встречаемость подроста % - групповой, не менее 40%; размещение их по площади лесного участка – неравномерное, категория густоты- редкий.

6. Проектируемый способ лесовосстановления: комбинированное, главная(ые) порода(ы) - ель обыкновенная, сопутствующие породы - берёза, возобновившаяся естественным путем оставленная для успешного роста и формирования главных пород.

7. Обоснование проектируемого способа лесовосстановления, главных лесных древесных пород, породного состава восстанавливаемых лесов, с учетом особенностей производства работ в различных категориях защитных лесов и особо защитных участках лесов: Согласно правил лесовосстановления, утверждённых приказом Минприроды России от 04.12.2020 года №1014, При комбинированном лесовосстановлении первоначальная густота посадки главной лесной древесной породы на единице площади устанавливается в зависимости от количества имеющегося жизнеспособного подроста и молодняка главной лесной древесной породы. Общее количество культивируемых растений и подроста главной лесной древесной породы должно быть не менее предусмотренного пунктом 43 настоящих Правил.

8. Сроки и технологии (методы) выполнения работ по лесовосстановлению:

8.1 Подготовка лесного участка для создания лесных культур: т.к. мягколиственное возобновление отсутствует, подготовка лесного участка не требуется.

8.2 Обработка почвы (способы и время): механизованная, частичная, бороздами, октябрь 2021 года, глубина обработки почвы- глубина борозд 10-15 см, применяемые машины и орудия - плуг ПКЛ -70 в агрегате с трактором МТЗ-82, размещение и размеры площадок, полос, борозд (нужное подчеркнуть): их ширина 0,7 м, средняя ширина между центрами полос, борозд 4,0 м, их направление: С-Ю.

8.3 Метод создания лесных культур: сеянцами ели обыкновенной с открытой корневой системой в дно борозды, способ создания лесных культур, применяемые машины и орудия - ручным способом под меч « Колесова», схема размещения посадочных, посевных мест (нужное подчеркнуть): 4 м х 0,7 м, схема смещения пород - Е-Е-Е, чистыми рядами, звеньями в ряду (нужное подчеркнуть), количество посадочных, посевных мест (нужное подчеркнуть) на 1 га – 1500 шт/га, потребность в посадочных, посевном материале, на всю площадь мест (нужное подчеркнуть) – 2,1 тыс.шт, в том числе по породам на всю площадь, тыс. шт.: - ель 2,1

8.4 Уход за возобновлением главных лесных древесных пород (вид ухода, кратность, применяемые орудия и оборудование):

Агротехнический уход:

1-й год 2-х кратный агротехнический уход КЛБ – 1,7 в агрегате с трактором МТЗ-82

2-й год 1-х кратный агротехнический уход КЛБ – 1,7 в агрегате с трактором МТЗ-82

3-й год 1-х кратный агротехнический уход мотокусторежом

Лесоводственный уход:

4-й год лесоводственный уход мотокусторезом


Дополнение лесных культур (площадь, год выполнения) – 2022 г, 2023г, 2024г на площади 1,4га при условии наличия приживаемости менее 85%.

8.5. Противопожарные и защитные мероприятия: проведение по периметру лесосеки противопожарных минерализованных полос шириной 1,4 м протяжённостью 0,448 км и уход за ней.


9. Требования к используемому для лесовосстановления посадочному материалу: в соответствии с таблицей 1 приложение 17 Правил лесовосстановления утверждённых приказом Минприроды России от 04.12.2020 года № 1014 «Об утверждении Правил лесовосстановления», отвечающий требованиям лесосеменного районирования, утверждённым приказом Рослесхоза от 28.03.2016 года №100 сеянцы ели обыкновенной с диаметром стволика у корневой шейки не менее 2 мм и высотой стволика не менее 12 см, третий лесосеменной район.

10. Требования к молоднякам, площади которых подлежат отнесению к землям, на которых расположены леса, для признания работ по лесовосстановлению завершёнными: возраст – 7 лет, количество деревьев главных лесных древесных пород – 2,0 тыс.шт/га, средняя высота – 1,2 м.

11. Объём работ по лесовосстановлению (площадь лесовосстановления): - 1,4га.

Проект составил:  Начальник(технологического-экологического) отдела
ООО «ДСЗ»
Калугина Д.С. _____ «30» сентября 2021г

Проект проверил:  инженер по лесовосстановлению Малахина Г.В. «30» 09 2021г

Проект проверил:  участковый лесничий Тихоненков Н.С. «30» 09 2021г

12. В проект внесены изменения: _____
(информация о проведении дополнительных мероприятий, объём, год проведения)

Основание для внесения изменений: _____

Подписи членов комиссии:

_____	_____	_____	_____
(должность)	(фамилия, имя, отчество)	(подпись)	(дата)
_____	_____	_____	_____
(должность)	(фамилия, имя, отчество)	(подпись)	(дата)
_____	_____	_____	_____
(должность)	(фамилия, имя, отчество)	(подпись)	(дата)

1. Оставить под естественное возобновление в следствие природных процессов (заращивание) - нет га.
2. Провести содействие естественному лесовосстановлению - нет га с выполнением мер содействия: _____, площадь _____ га в том числе сохранение подроста при рубках леса - га.
3. Искусственное лесовосстановление (лесные культуры) - нет
4. Комбинированное лесовосстановление - 1,4 га.

Необходимость проведения предварительных и сопутствующих мероприятий:

Санитарные - не требуется.

Противопожарные - создание по периметру лесосеки противопожарных минерализованных полос с последующим уходом за ними.

Обследование произвел:

ООО «ДСЗ»

Калугина Д.С.

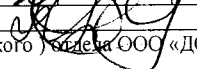


Начальник(технологического-экологического) отдела

«25» сентября 2021г.

Перечетная ведомость жизнеспособного подроста при обследовании участка
 Лесничество ГКУ КО «Медынское» Участковое лесничество *Передельское*
 Квартал № 77 Выдел № 15 площадь 1,4га.

Номер пробной площади	Распределение подроста 2 лет и старше по высоте, шт.												Ср. высота. м	Количество неблагонадёжного подроста	
	Мелкий до 0,5 м				Средний 0,51-1,5 м				Крупный свыше 1,5 м						
	Е	С	Д	Всего	Е	С	Д	Всего	Е	С	Д	Всего			
1									9						
2									13						
3									14						
4									15						
5									10						
6									17						
7									16						
8									16						
9									10						
10									19						
11									10						
12									17						
13									17						
14									14						
15									10						
16									19						
17									17						
18									20						
19									17						
20									10						
21									16						
22									11						
23									14						
24									14						
25									20						
26									13						
27									8						
28									20						
29									16						
30									11						
Итого по п/п									450						
Переводочный коэффициент			0,5				0,8					1,0			
Всего по участку									2100						

Перечёт произвёл:  «25» сентября 2021 г.
 Начальник (технолог-экологического отдела ООО «ДСЗ»)
 Калугина Д.С.